



# Remaniement parcellaire du vignoble de la Commune de Savièse

Avant-projet

**Périmètre provisoire et situation existante**  
secteur Ouest

Pièce n°PCE03B

1:5 000

Savièse, le 6 février 2024

**IG group sa**  
Sion région

Route de Savièse 1H, 1965 Savièse  
tél. 027 395 29 16 - savièse@ig-group.ch  
www.ig-group.ch

Lieu et date	Dessin	Vérif.
A Savièse, le 07.11.2022	JORA	STLU
B Savièse, le 06.02.2024	JORA	STLU
C		
D		

Référent projet:  
Stany Luyet

L'administration communale de **Savièse** certifie que le présent projet, mis en consultation publique par insertion au Bulletin officiel du ..... et affichage, a été déposé au greffe communal du ..... au ..... pour y être consulté.

Signature du Service cantonal de l'agriculture

....., le .....








L'ADMINISTRATION COMMUNALE

Le président    Sceau    La secrétaire

Signature de l'Office des améliorations structurelles

Projet réalisé par  **drosera** et  **ig group**

## Légende

-  Périmètre
-  Limites communales
-  Bien-fonds (Mensuration Officielle)
-  Portions de parcelles publiques à l'intérieur du périmètre
-  Zone à bâtir en force (source communale)
-  Zones boisées (Couverture du sol, Mensuration Officielle)
-  Bâtiments (Couverture du sol, Mensuration officielle)

Fond de plan - Orthophoto, SWISSIMAGE 25

